



## Barnston-Ouest

Carte routière

### Légende

#### Limites administratives

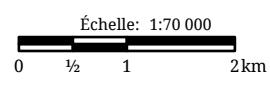
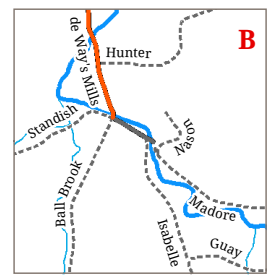
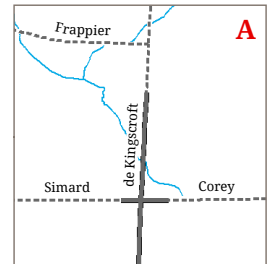
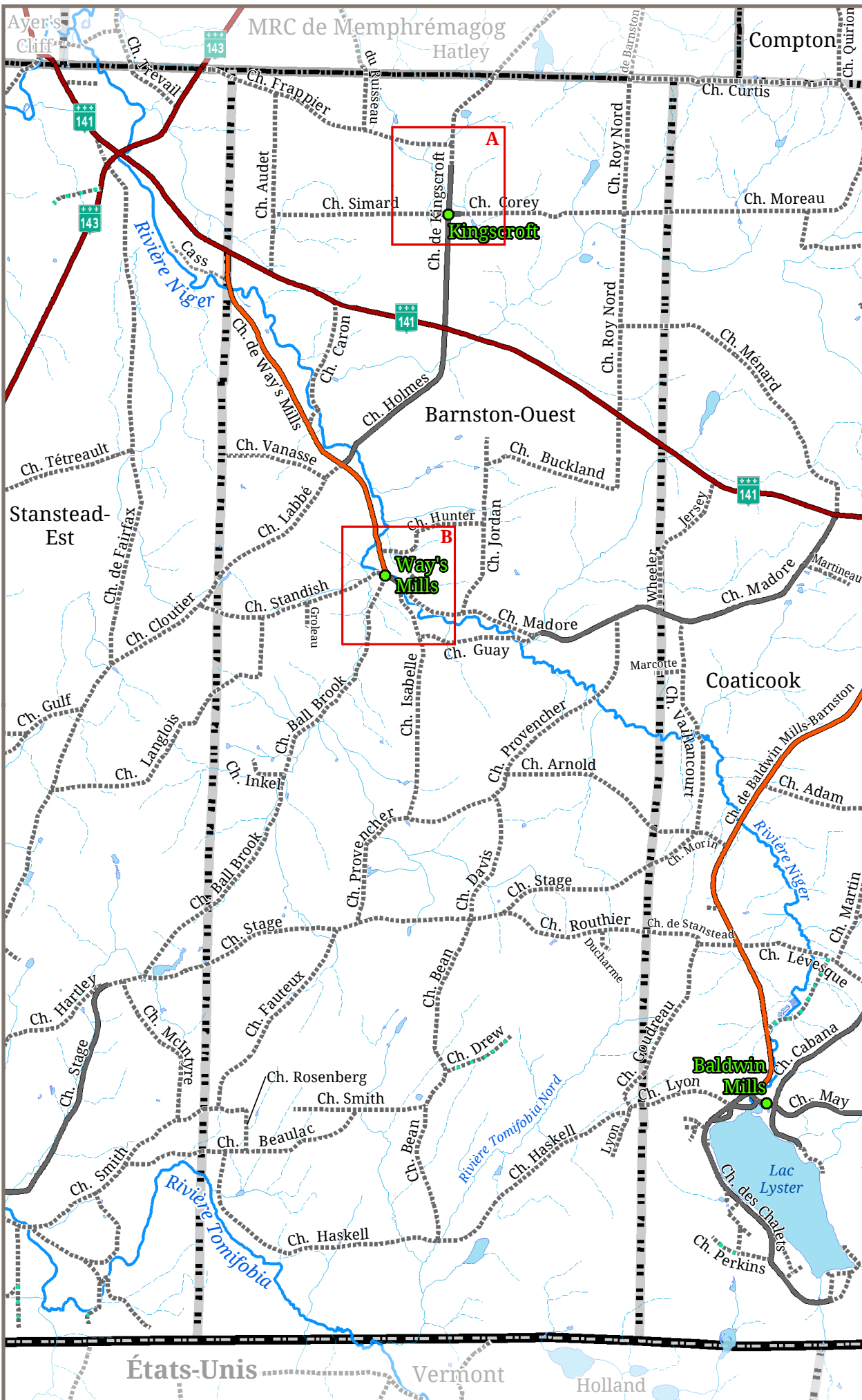
- Municipalité
- MRC
- États-Unis
- Ville, village ou hameau

#### Transport

- Route principale
- Route collectrice pavée
- Route locale pavée
- Route locale non pavée
- Route fermée en hiver
- Rue non pavée

#### Hydrographie

- Rivière importante
- Cours d'eau
- Cours d'eau intermittent
- Plan d'eau



Projection: NAD83 MTM 7  
Sources: Adresses Québec, BDTQ  
MRC de Coaticook  
Service de l'aménagement  
Martin Mimeault, géomaticien

